






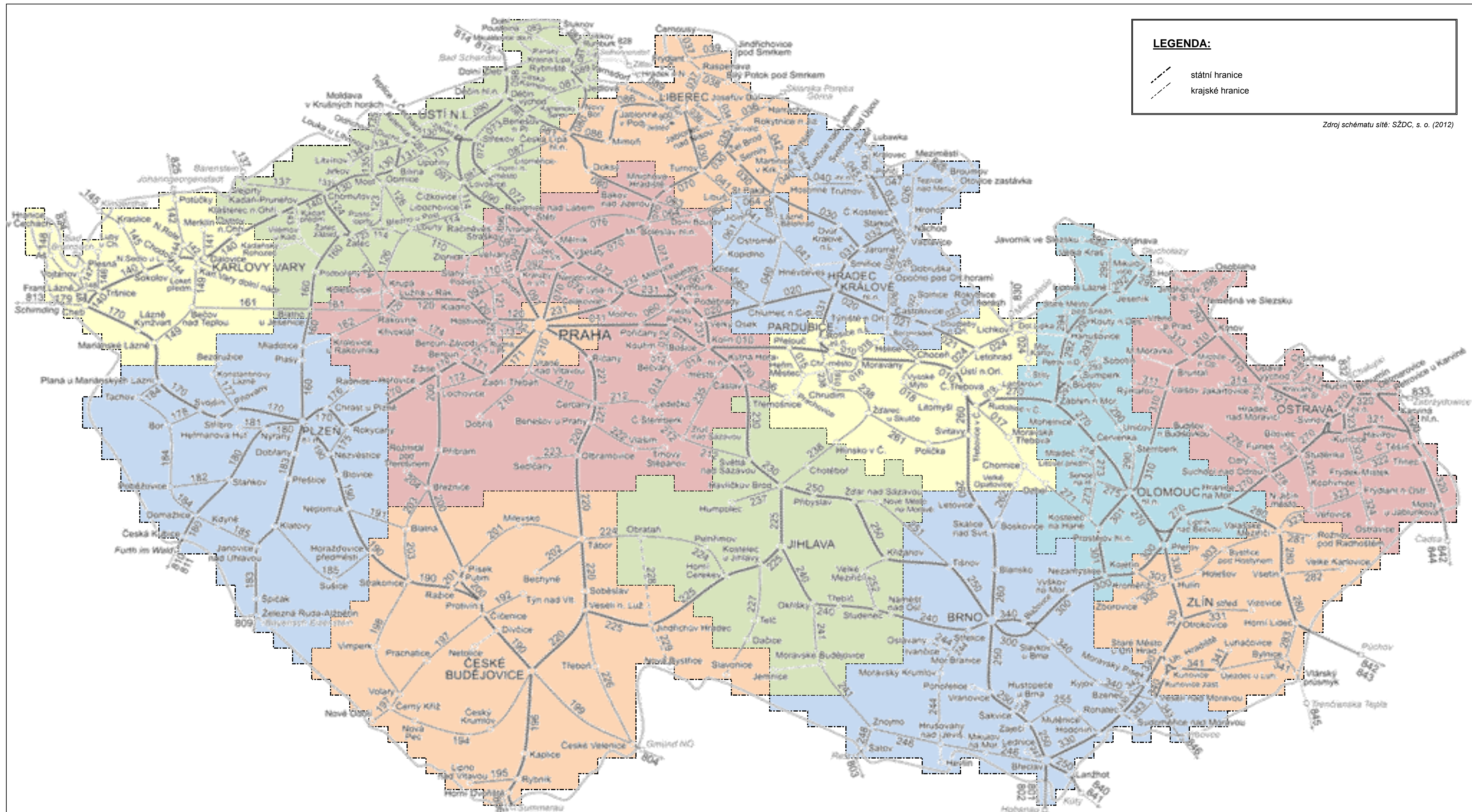


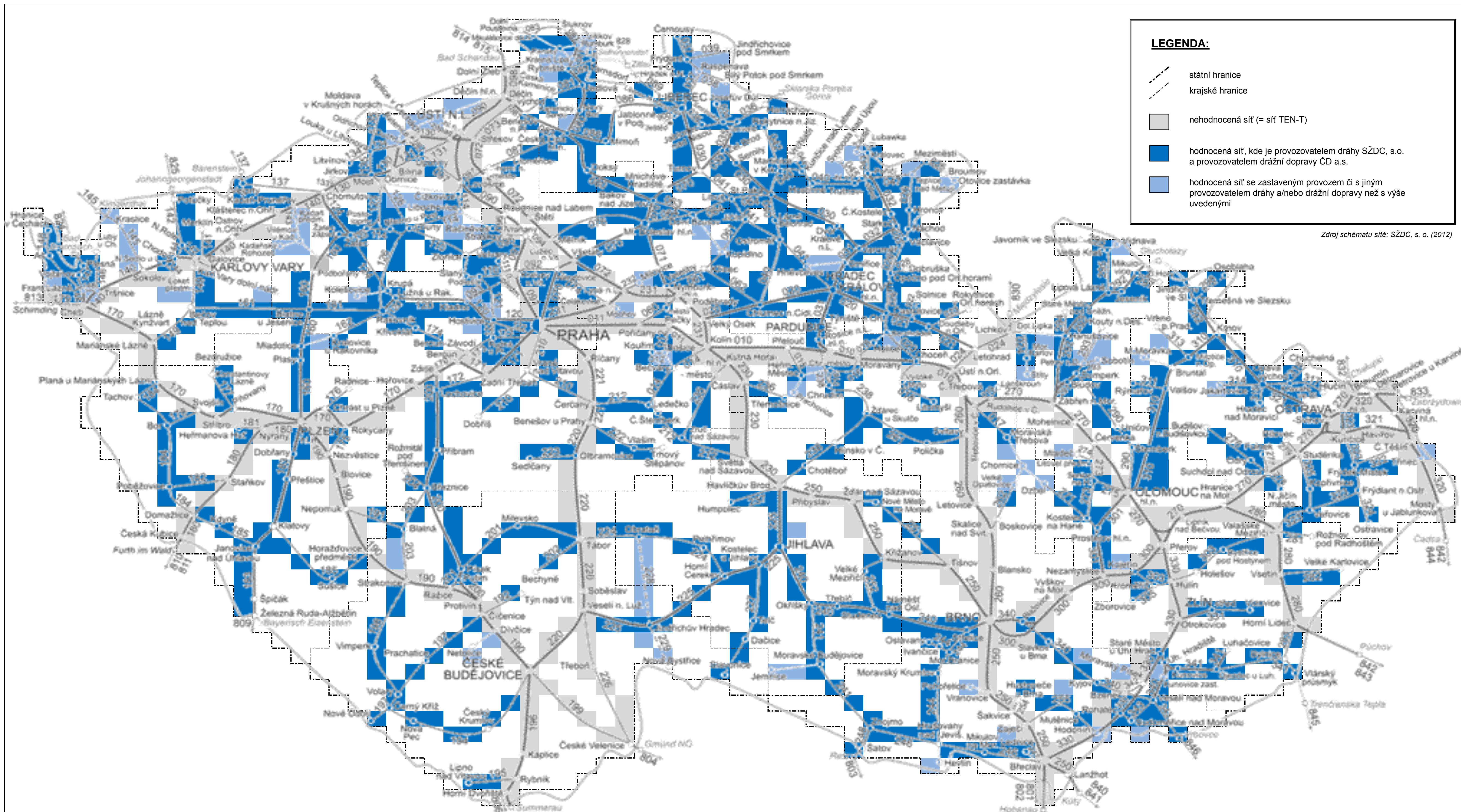
LEGENDA:

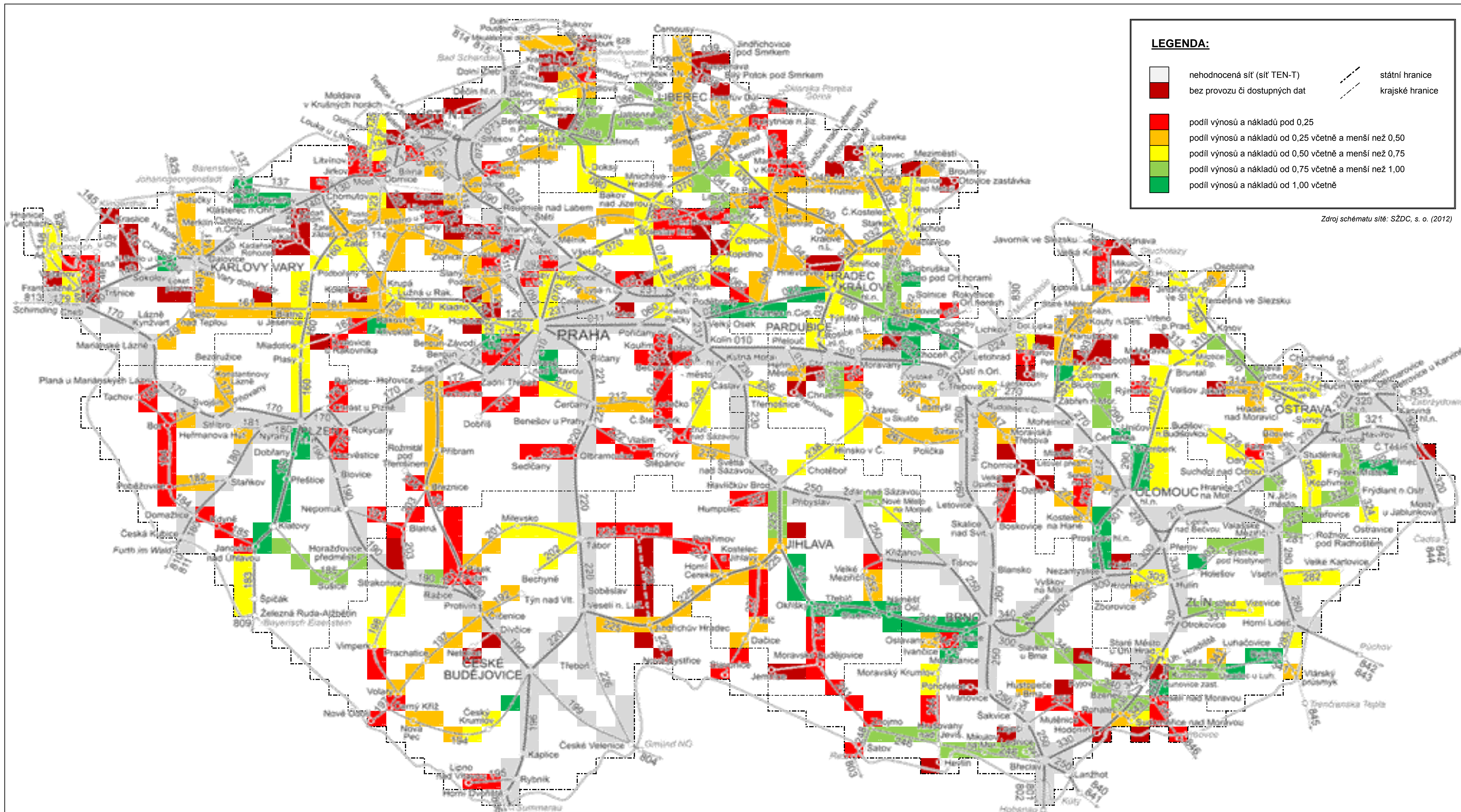
-  státní hranice
-  krajské hranice
-  nížiny (nadmořská výška do 200 m)
-  roviny (nadmořská výška do 300 m)
-  vrchoviny (nadmořská výška do 500 m)
-  pahorkatiny (nadmořská výška do 700 m)
-  hornatiny (nadmořská výška nad 700 m)

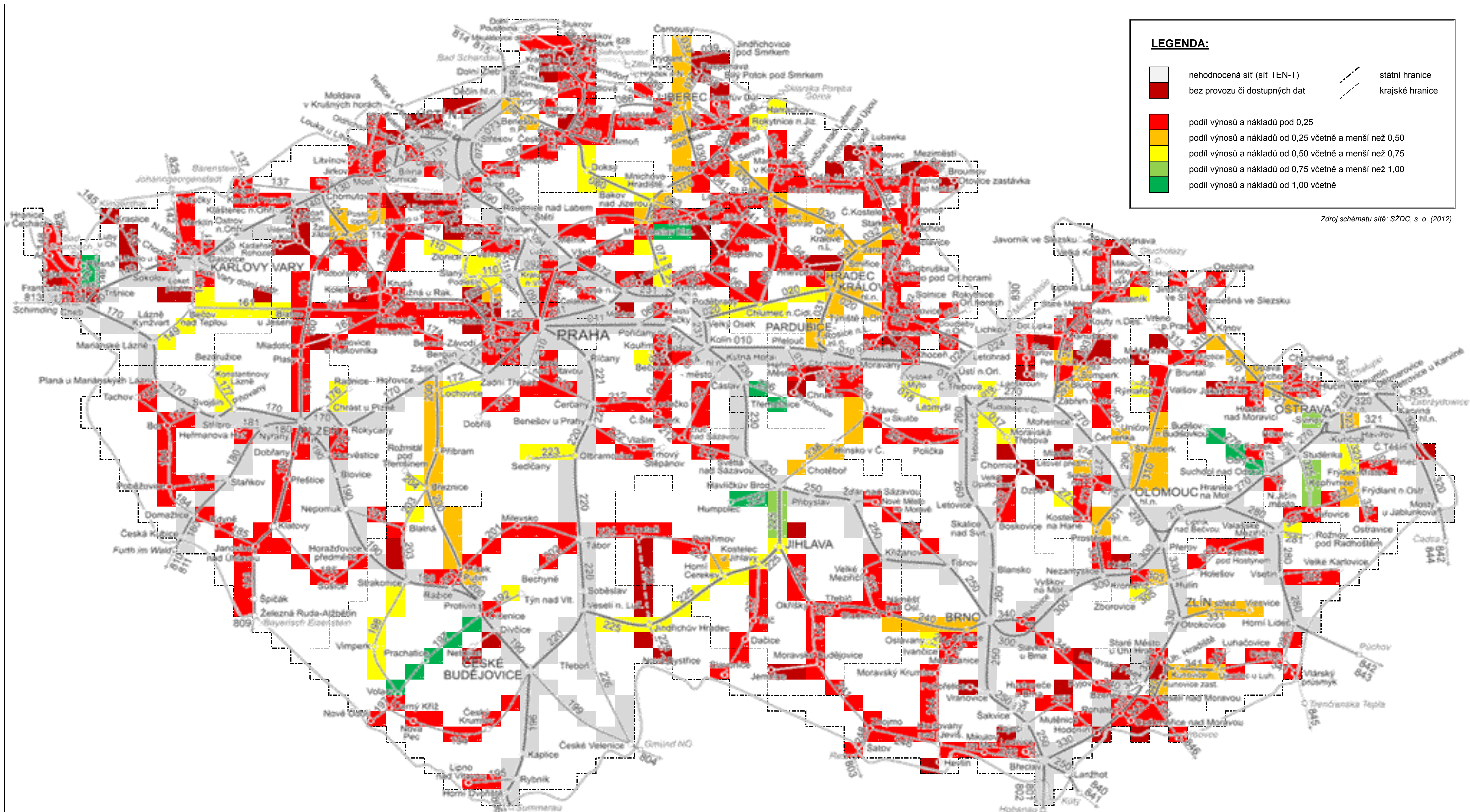
Zdroj schématu sítě: SŽDC, s. o. (2012)

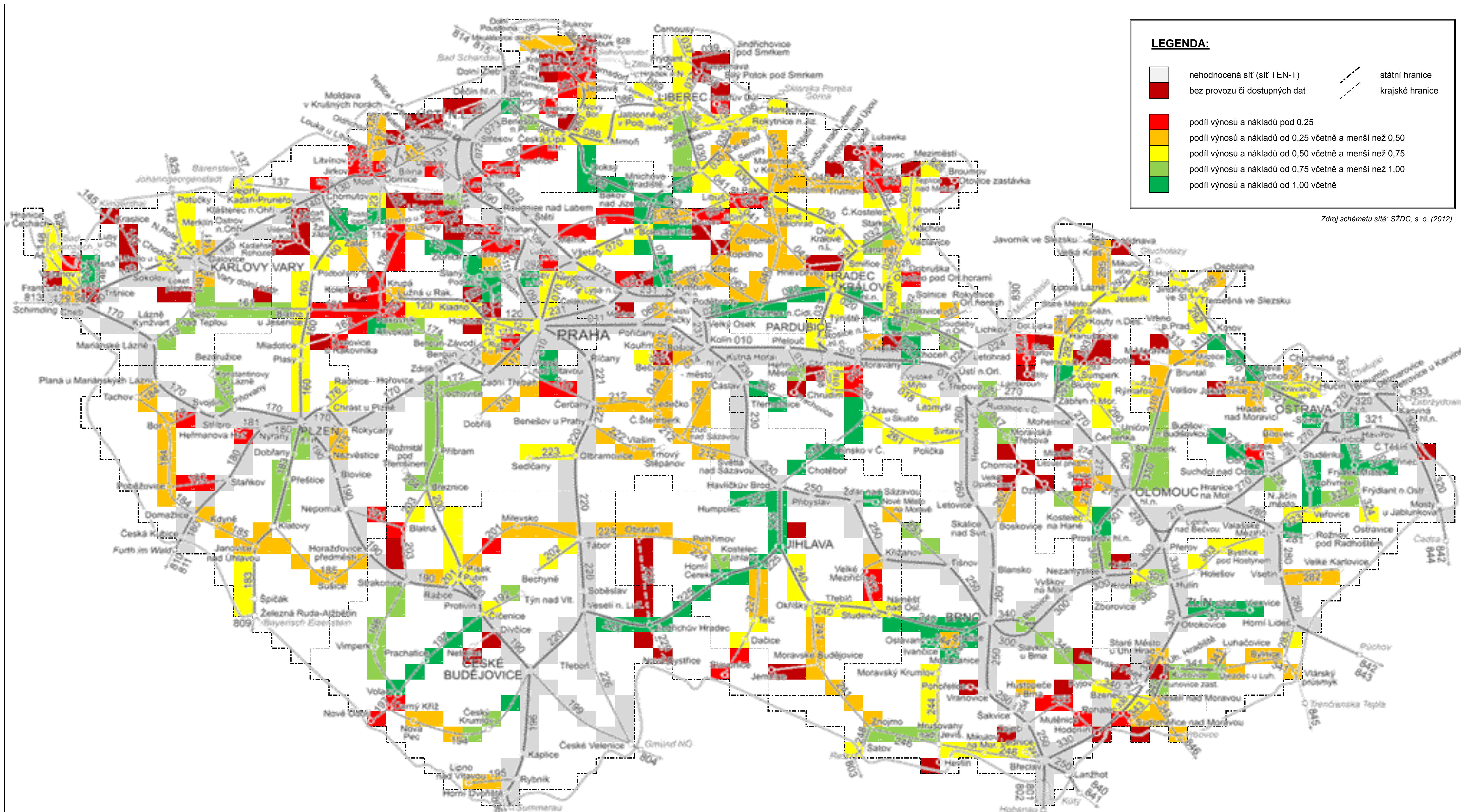


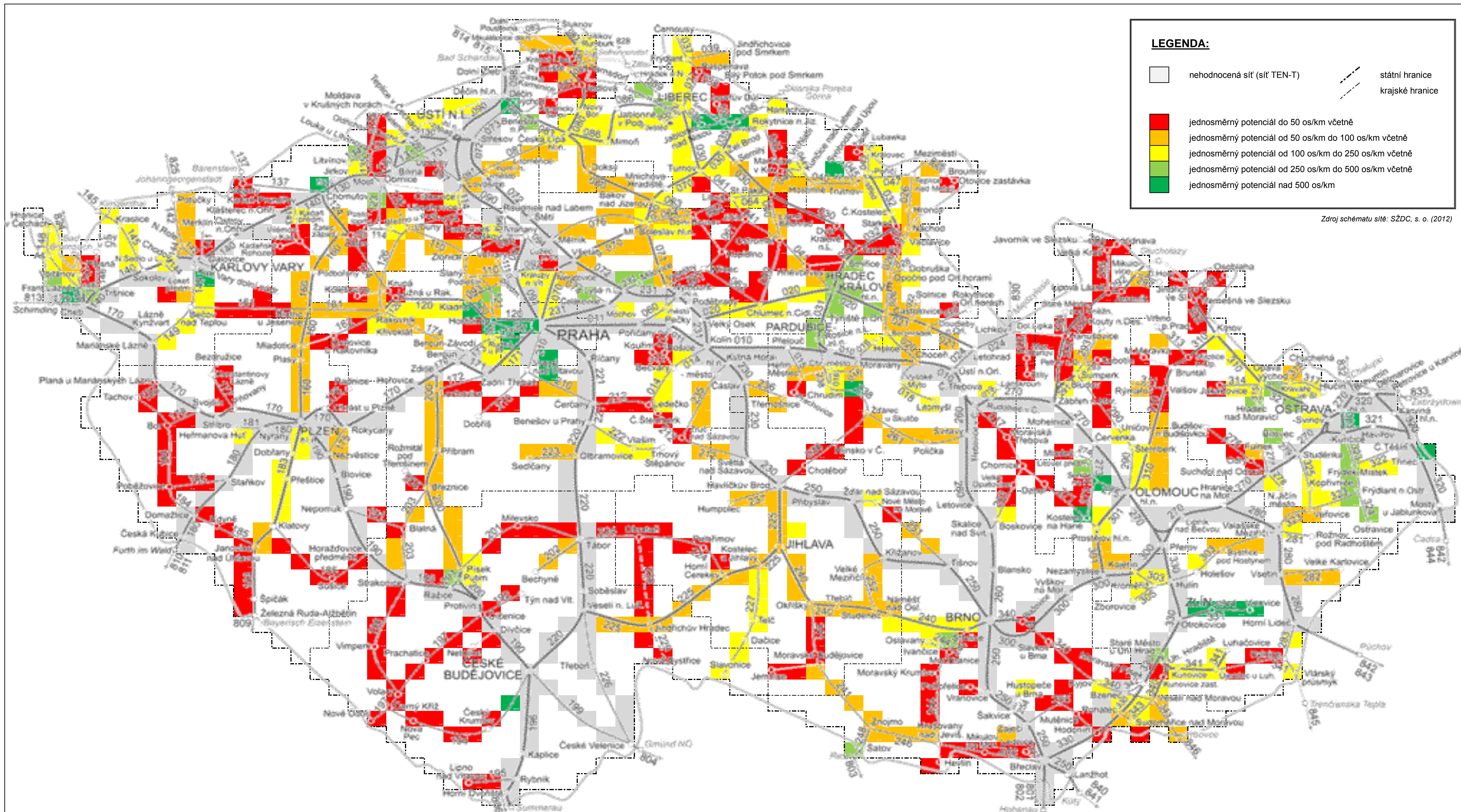


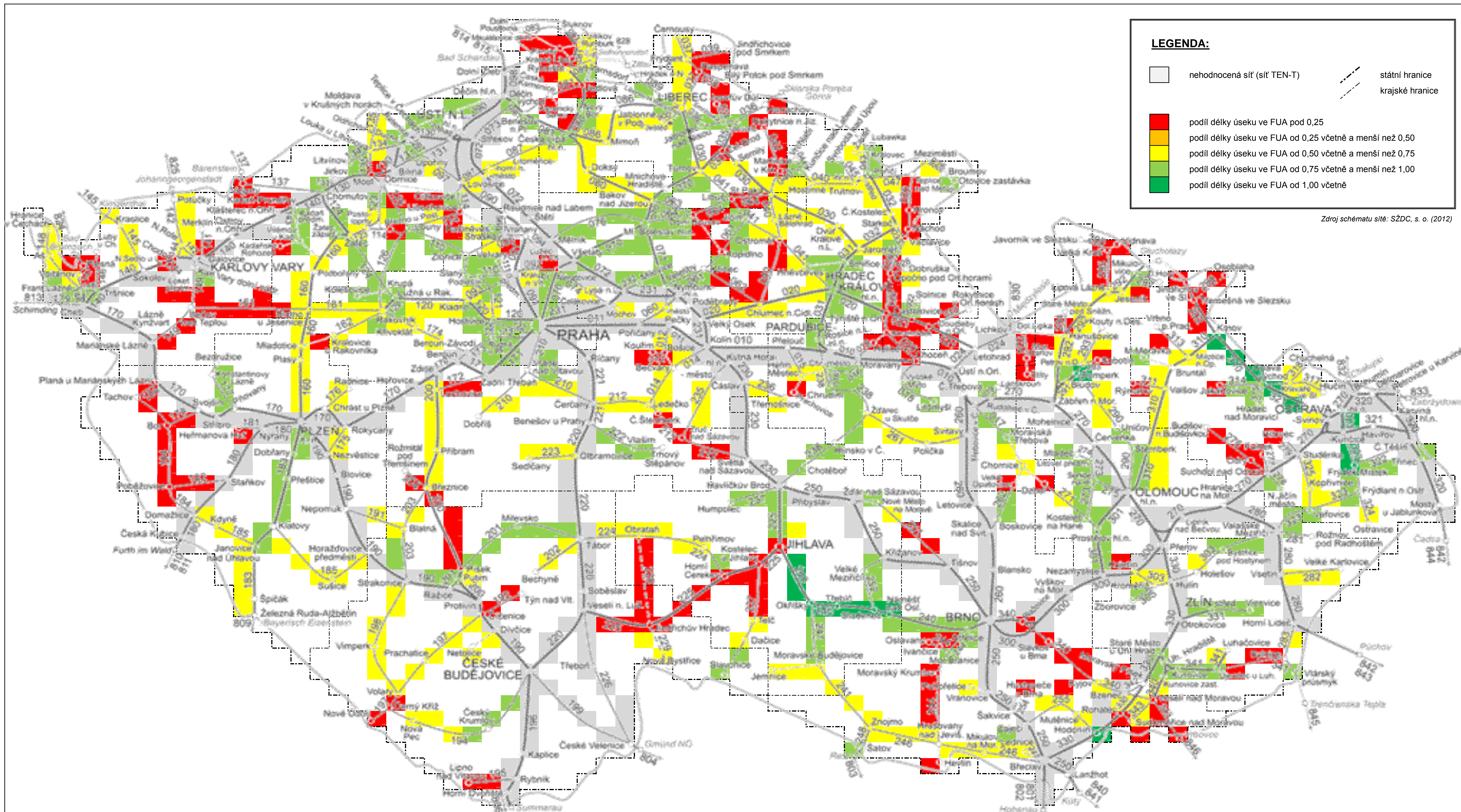












LEGENDA:

- nehodnocená síť (síť TEN-T)
- státní hranice
- podíl délky úseku ve FUA pod 0,25
- podíl délky úseku ve FUA od 0,25 včetně a menší než 0,50
- podíl délky úseku ve FUA od 0,50 včetně a menší než 0,75
- podíl délky úseku ve FUA od 0,75 včetně a menší než 1,00
- podíl délky úseku ve FUA od 1,00 včetně

Zdroj schématu sítě: SŽDC, s. o. (2012)



